

# Vorlagen Karten





TUBS [CC BY-SA 3.0  
(<https://creativecommons.org/licenses/by-sa/3.0>)  
oder GFDL (<http://z.gnu.org/copyleft/fdl.html>),  
von Wikimedia Commons



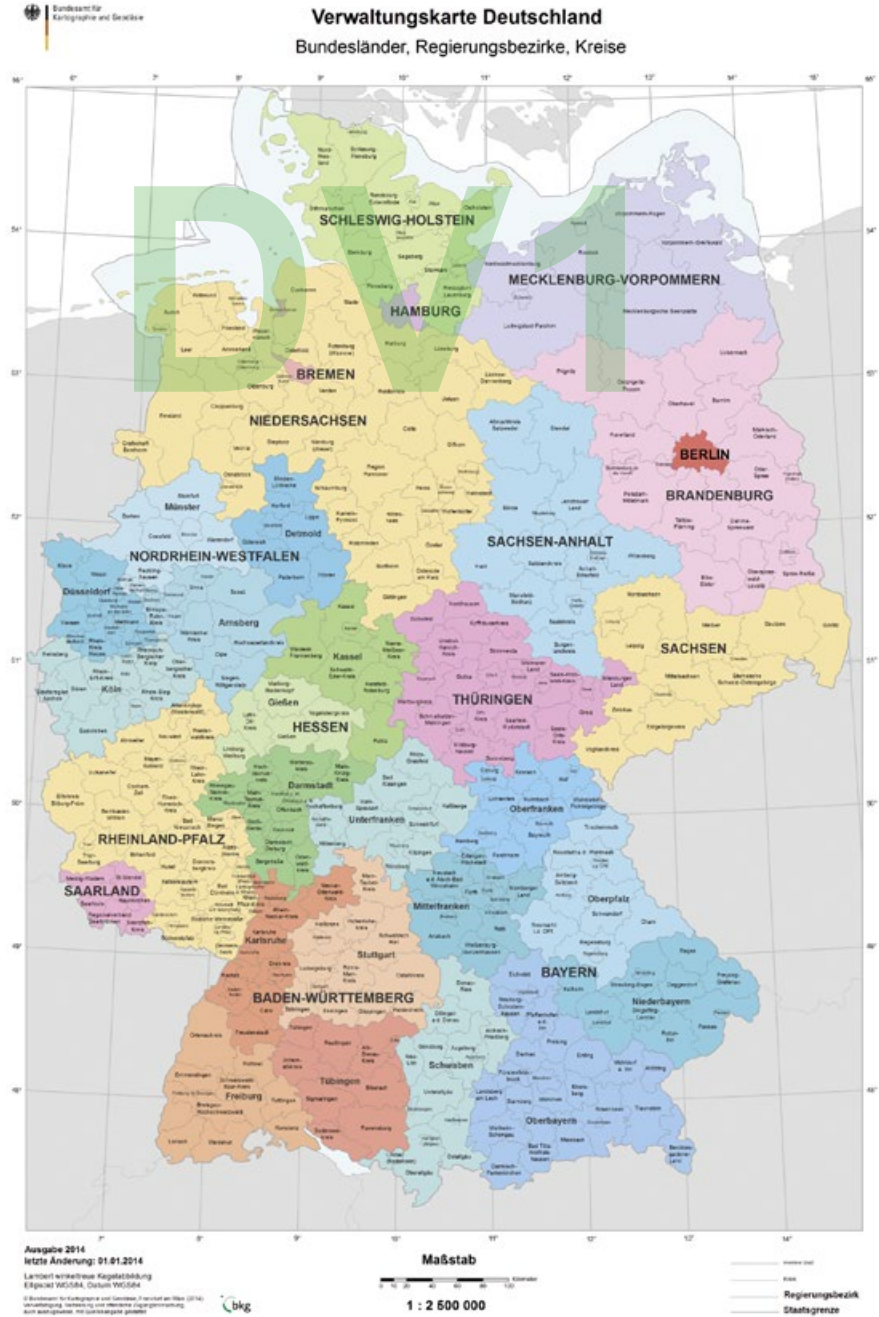




# Verwaltungskarte Deutschland



# Verwaltungskarte Deutschland





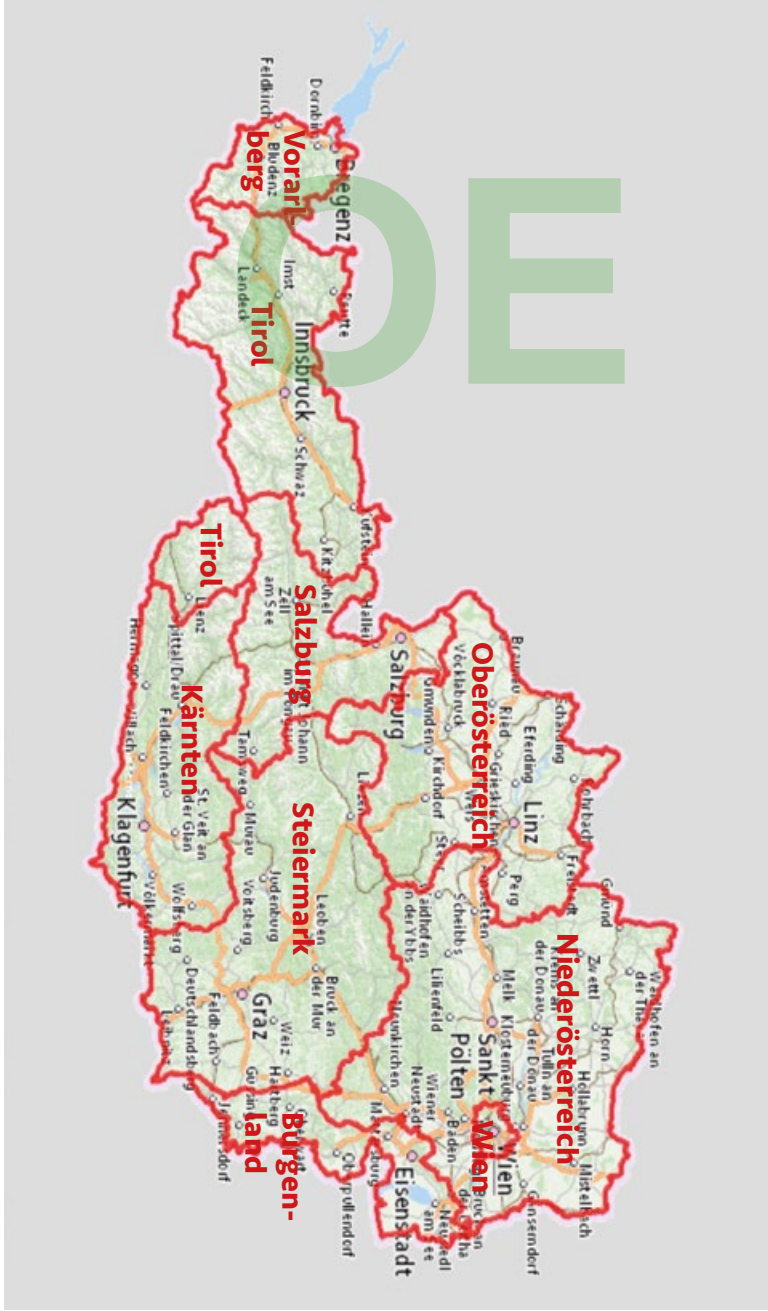
## Deutschland und Nachbarländer



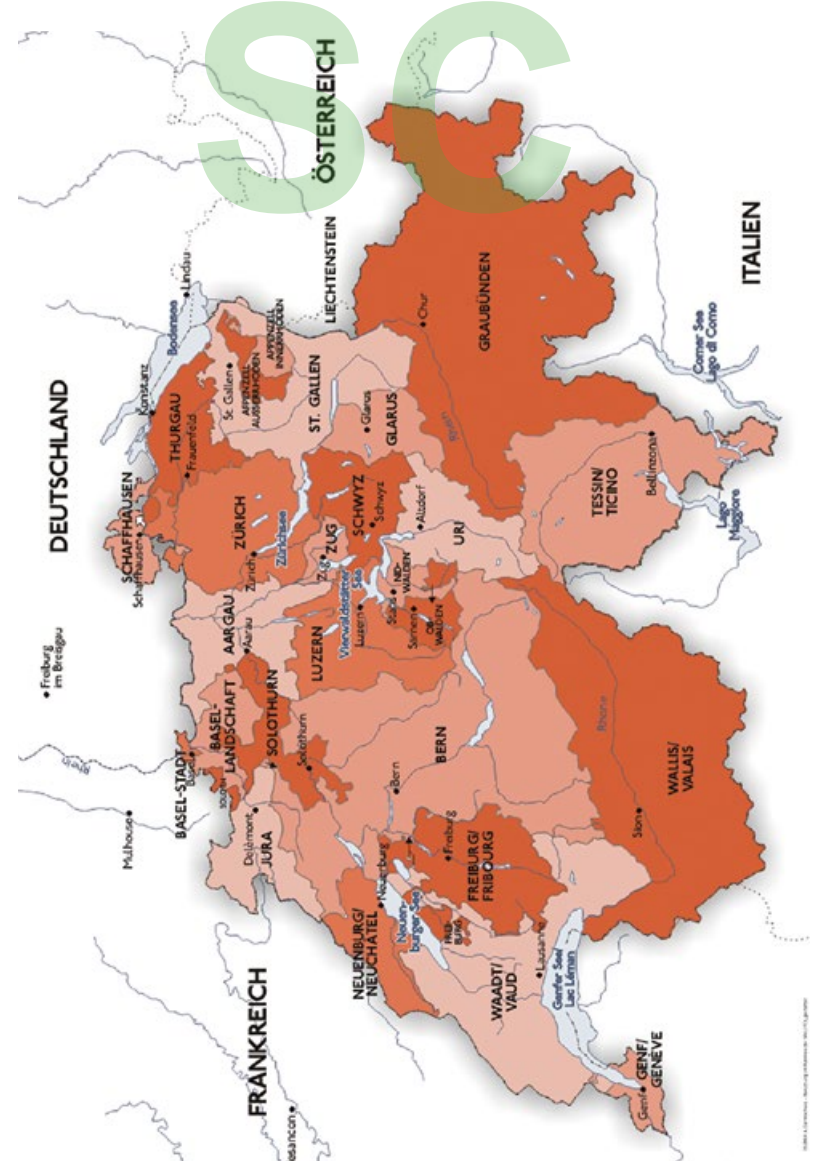
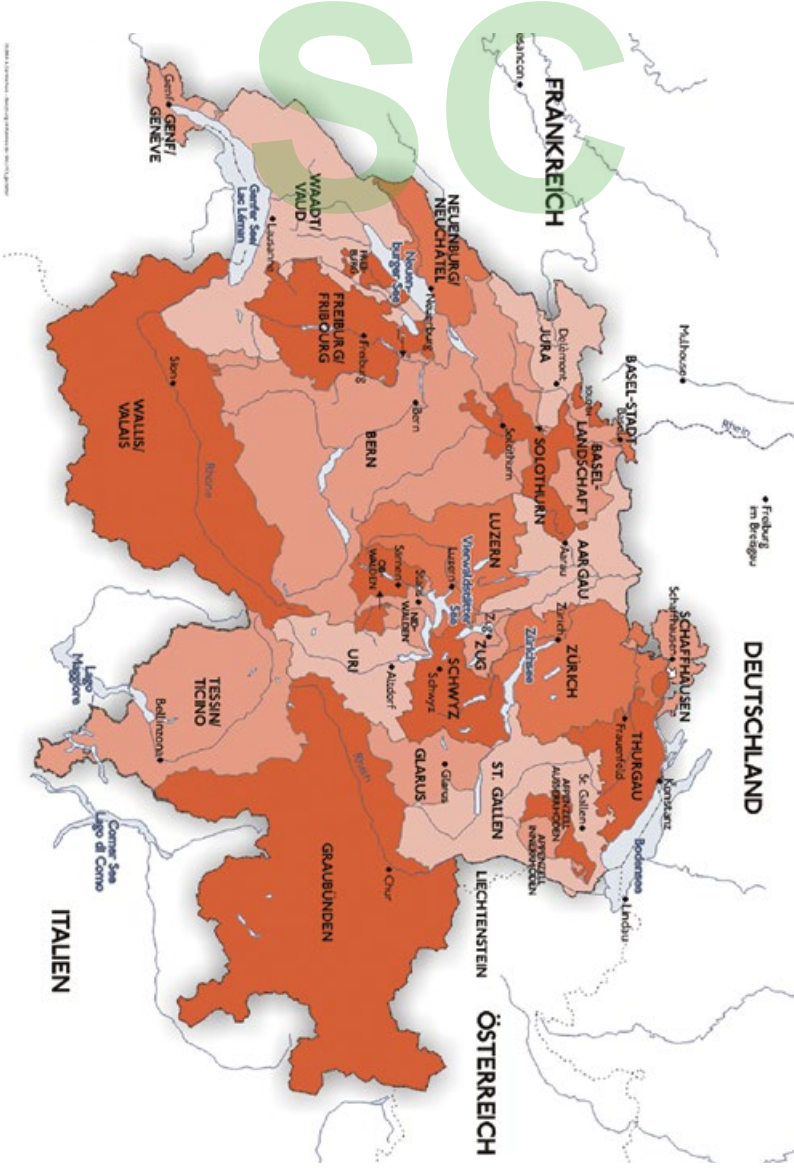
## Deutschland und Nachbarländer



Mit Verwendung einer Karte von www.geoland.at



Mit Verwendung einer Karte von www.geoland.at





# Europäische Flaggen



# Europäische Flaggen



# Vorlagen Karten





TUBS [CC BY-SA 3.0  
(<https://creativecommons.org/licenses/by-sa/3.0>)  
oder GFDL (<http://z.gnu.org/copyleft/fdl.html>),  
von Wikimedia Commons







# Europa - Karte

# Europa - Karte





Die Europäische Union (EU) begann in den 50er Jahren, als die damalige „Europäische Gemeinschaft“. Sie bestand aus 6 Gründungsländern: Belgien, Deutschland, Frankreich, Italien, Luxemburg und den Niederlanden.

Im Laufe der Zeit kamen neue Länder zur EU.

1973	9 Mitgliedsländern: neu dazu kamen Dänemark, Irland und Großbritannien.
1981	10 Mitgliedsländern: neu dazu kam Griechenland.
1986	12 Mitgliedsländern: neu dazu kamen Portugal und Spanien.
1995	15 Mitgliedsländern: neu dazu kamen Finnland, Österreich und Schweden.
2004	25 Mitgliedsländern: neu dazu kamen Estland, Lettland, Litauen, Malta, Polen, Slowakei, Slowenien, Tschechien, Ungarn und Zypern.
2007	27 Mitgliedsländern: neu dazu kamen Bulgarien und Rumänien.
2013	28 Mitgliedsländern: neu dazu kam Kroatien.
2016	Die Bürger Großbritanniens beschließen den Austritt aus der EU, den sogenannten Brexit
2020	heute 27 Mitgliedsländern. Großbritannien verlässt die EU und gilt nun als Drittstaat.



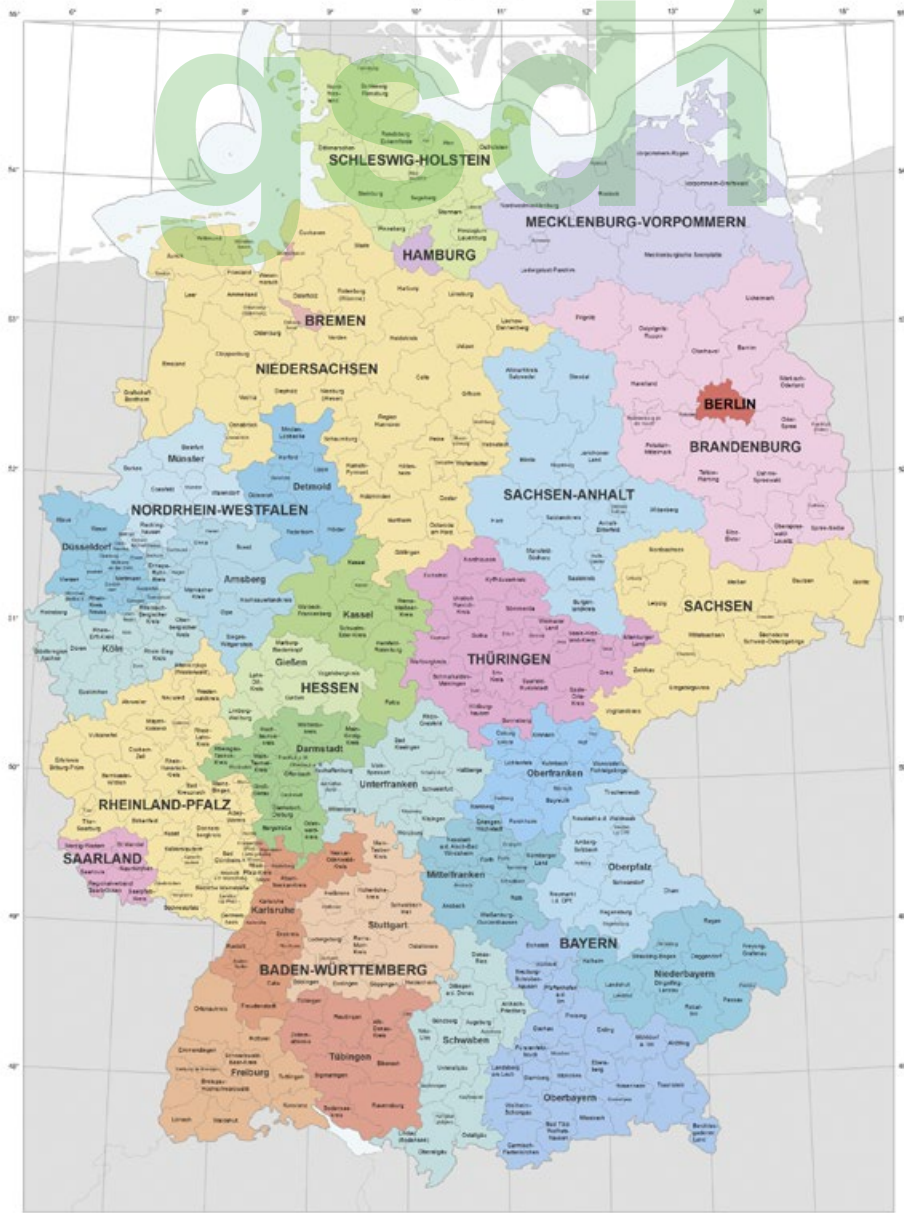
Die Europäische Union (EU) begann in den 50er Jahren, als die damalige „Europäische Gemeinschaft“. Sie bestand aus 6 Gründungsländern: Belgien, Deutschland, Frankreich, Italien, Luxemburg und den Niederlanden.

Im Laufe der Zeit kamen neue Länder zur EU.

1973	9 Mitgliedsländern: neu dazu kamen Dänemark, Irland und Großbritannien.
1981	10 Mitgliedsländern: neu dazu kam Griechenland.
1986	12 Mitgliedsländern: neu dazu kamen Portugal und Spanien.
1995	15 Mitgliedsländern: neu dazu kamen Finnland, Österreich und Schweden.
2004	25 Mitgliedsländern: neu dazu kamen Estland, Lettland, Litauen, Malta, Polen, Slowakei, Slowenien, Tschechien, Ungarn und Zypern.
2007	27 Mitgliedsländern: neu dazu kamen Bulgarien und Rumänien.
2013	28 Mitgliedsländern: neu dazu kam Kroatien.
2016	Die Bürger Großbritanniens beschließen den Austritt aus der EU, den sogenannten Brexit
2020	heute 27 Mitgliedsländern. Großbritannien verlässt die EU und gilt nun als Drittstaat.

# Verwaltungskarte Deutschland

Bundesländer, Regierungsbezirke, Kreise



Ausgabe 2014  
letzte Änderung: 01.01.2014

Lambert winkeltreue Kugelabbildung  
ESRGW2 WGS84, Datum WGS84  
© Bundesamt für Kartographie und Landvermessung, Frankfurt am Main (2014)  
Herstellung, Vertrieb und öffentliche Zugänglichkeit  
durch Ausgewählte, von Bundesämtern genehmigte



Maßstab

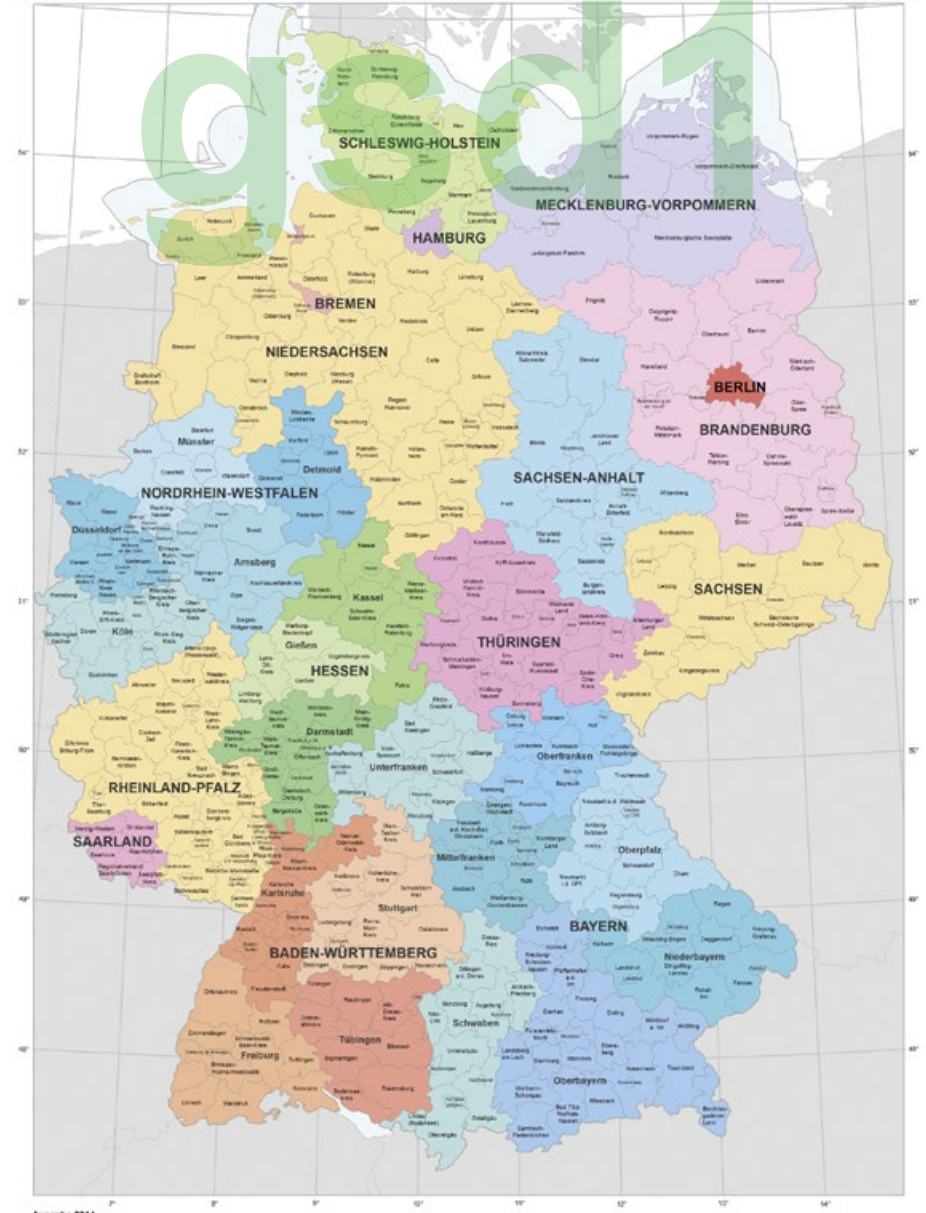


1 : 2 500 000

- Kreis
- Kreis
- Regierungsbezirk
- Staatsgrenze

# Verwaltungskarte Deutschland

Bundesländer, Regierungsbezirke, Kreise



Ausgabe 2014  
letzte Änderung: 01.01.2014

Lambert winkeltreue Kugelabbildung  
ESRGW2 WGS84, Datum WGS84  
© Bundesamt für Kartographie und Landvermessung, Frankfurt am Main (2014)  
Herstellung, Vertrieb und öffentliche Zugänglichkeit  
durch Ausgewählte, von Bundesämtern genehmigte



Maßstab



1 : 2 500 000

- Kreis
- Kreis
- Regierungsbezirk
- Staatsgrenze



# Deutschland und Nachbarländer



# Deutschland und Nachbarländer

